VALSTS ZEMES DIENESTS

ĒKAS KADASTRĀLĀS UZMĒRĪŠANAS LIETA

Būves kadastra apzīmējums:.....**42480070190001**
Nosaukums:.....**Skola**
Adrese:.....**Skolas iela 7, Drusti, Drustu pag., Raunas nov.**
Kadastrālās uzmērīšanas datums:.....**07.04.2009**

Reģionālās nodaļas vadītājs (pilnvarotā persona):

Valsts zemes dienesta
Vidzemes reģionālās nodaļas
Cēsu biroja galvenā
apkalpošanas konsultante
Liene Legzdiņa

(vārds, uzvārds) (paraksts)

Datums: 2020. gada 10. jūlijs

Izdrukas ID: 390002405833	Izdrukas datums: 06.07.2020	1 no 5

Skaidrojumi:
Nav – Kadastra informācijas sistēmā dati nav reģistrēti; Nereģistrē – atbilstoši normatīvajiem aktiem dati netiek reģistrēti

Ēkas kadastrālās uzmērīšanas lieta

1. Kadastra objekta identifikators

1.1. Būves kadastra apzīmējums:.....42480070190001

1.2. Nekustamā īpašuma kadastra numurs:.....42480070190

10. Būves pamatdati

10.1. Būves kadastra apzīmējums:.....42480070190001

10.1.1. Adrese:.....Skolas iela 7, Drusti, Drustu pag., Raunas nov.

10.1.2. Nosaukums:.....Skola

10.1.3. Galvenais lietošanas veids:....1263 - Skolas, universitātes un zinātniskajai pētniecībai paredzētās ēkas

10.1.4. Kopējā platība (m²):.....1902.3

10.1.5. Apbūves laukums (m²):.....775.8

10.1.6. Virszemes stāvu skaits:.....3

10.1.7. Pazemes stāvu skaits:.....1

10.1.8. Telpu grupu skaits:.....4

10.1.9. Ekspluatācijā pieņemšanas gads(-i):.....Nav

10.1.10. Ekspluatācijas uzsākšanas gads:.....1928

10.1.11. Nolietojums (%):.....35

10.1.12. Nolietojuma aprēķina datums:.....Nav

10.1.13. Kadastrālās uzmērīšanas datums:.....07.04.2009

10.1.14. Būve ir pirmsreģistrēta:.....Nē

10.1.15. Veicot kadastrālo uzmērīšanu, būve apvidū nav konstatēta:.....Nē

10.1.16. Būve atrodas vai daļēji atrodas uz zemes vienības ar kadastra apzīmējumu:..... 42480070190

10.1.17. Funkcionāli saistīto ēku kadastra apzīmējumi:.....Nav

11. Būves tips

11.1. Būves kadastra apzīmējums:.....42480070190001

Tipa kods	Tipa nosaukums
12630101	Skolas, universitātes un zinātniskajai pētniecībai paredzētās ēkas

12. Būves konstruktīvie elementi

12.1. Būves ar kadastra apzīmējumu 42480070190001 konstruktīvie elementi:

Nosaukums	Konstrukcijas veids	Materiāls	Ekspluatācijā pieņemšanas gads(-i)	Ekspluatācijas uzsākšanas gads	Nolietojums (%)
Pamati	Nav	Laukakmens	Nav	1928	30
Ārsienas un karkasi	Nav	Cits neklasificēts materiāls	Nav	1928	35
Pārsegumi	Nav	Cits neklasificēts materiāls	Nav	1928	35
Jumts (segums)	Nav	Metāli	Nav	1928	0

13. Būves apjoma rādītāji

13.1. Būves ar kadastra apzīmējumu 42480070190001 apjoma rādītāji:

Apjoma rādītāja veids	Apjoma rādītāja nosaukums	Apjoms un mērvienība	Tipa/ elementa kods	Tipa/ elementa nosaukums
Apbūves laukums	Nav	775.8 apbūves laukuma kv.m.	Nav	Nav
Kopējā platība	Nav	1902.3 kv.m.	Nav	Nav
Būvtilpums	Nav	8729 kub.m.	Nav	Nav

14. Kopējās platības sadalījums pa platību veidiem

14.1. Būve ar kadastra apzīmējumu.....42480070190001

14.1.1. Kopējā platība (m²).....1902.3

Skaidrojumi:

Nav – Kadastra informācijas sistēmā dati nav reģistrēti; Nereģistrē – atbilstoši normatīvajiem aktiem dati netiek reģistrēti

14.1.1.1. Lietderīgā platība (m²).....1902.3
14.1.1.1.1. Dzīvokļu kopējā platība (m²).....0
14.1.1.1.1.1. Dzīvokļu platība (m²).....0
14.1.1.1.1.1.1. Dzīvojamā platība (m²).....0
14.1.1.1.1.1.2. Dzīvokļu palīgtelpu platība (m²).....0
14.1.1.1.1.2. Dzīvokļu ārtelpu platība (m²).....0
14.1.1.1.2. Nedzīvojamo telpu platība (m²).....1902.3
14.1.1.1.2.1. Nedzīvojamo iekštelpu platība (m²).....1902.3
14.1.1.1.2.2. Nedzīvojamo ārtelpu platība (m²).....0
14.1.1.2. Koplietošanas palīgtelpu platība (m²).....0
14.1.1.2.1. Koplietošanas iekštelpu platība (m²).....0
14.1.1.2.2. Koplietošanas ārtelpu platība (m²).....0

16. Telpu grupas pamatdati

16.1. Telpu grupas kadastra apzīmējums:.....42480070190001001
16.1.1. Adrese:.....Nav
16.1.2. Nosaukums:.....Skolas mācību telpas
16.1.3. Lietošanas veids:.....1263 - Izglītības iestāžu telpu grupa
16.1.4. Stāvs (stāvi), kurā atrodas telpu grupa:.....1
16.1.5. Telpu skaits:.....37
16.1.6. Kopējā platība (m²):.....605.6
16.1.7. Kadastrālās uzmērīšanas datums:.....07.04.2009
16.1.8. Ekspluatācijā pieņemšanas gads(-i):.....Nav
16.1.9. Telpu grupa ietilpst dzīvokļa īpašumā ar kadastra numuru:.....Nav
16.1.10. Telpu grupa ietilpst būvē ar kadastra apzīmējumu:.....42480070190001
16.1.11. Būve atrodas vai daļēji atrodas uz zemes vienības ar kadastra apzīmējumu:..... 42480070190
16.2. Telpu grupas kadastra apzīmējums:.....42480070190001002
16.2.1. Adrese:.....Nav
16.2.2. Nosaukums:.....Skolas mācību telpas
16.2.3. Lietošanas veids:.....1263 - Izglītības iestāžu telpu grupa
16.2.4. Stāvs (stāvi), kurā atrodas telpu grupa:.....2
16.2.5. Telpu skaits:.....18
16.2.6. Kopējā platība (m²):.....629.1
16.2.7. Kadastrālās uzmērīšanas datums:.....07.04.2009
16.2.8. Ekspluatācijā pieņemšanas gads(-i):.....Nav
16.2.9. Telpu grupa ietilpst dzīvokļa īpašumā ar kadastra numuru:.....Nav
16.2.10. Telpu grupa ietilpst būvē ar kadastra apzīmējumu:.....42480070190001
16.2.11. Būve atrodas vai daļēji atrodas uz zemes vienības ar kadastra apzīmējumu:..... 42480070190
16.3. Telpu grupas kadastra apzīmējums:.....42480070190001003
16.3.1. Adrese:.....Nav
16.3.2. Nosaukums:.....Skolas mācību telpas
16.3.3. Lietošanas veids:.....1263 - Izglītības iestāžu telpu grupa
16.3.4. Stāvs (stāvi), kurā atrodas telpu grupa:.....3
16.3.5. Telpu skaits:.....7
16.3.6. Kopējā platība (m²):.....155
16.3.7. Kadastrālās uzmērīšanas datums:.....07.04.2009
16.3.8. Ekspluatācijā pieņemšanas gads(-i):.....Nav
16.3.9. Telpu grupa ietilpst dzīvokļa īpašumā ar kadastra numuru:.....Nav
16.3.10. Telpu grupa ietilpst būvē ar kadastra apzīmējumu:.....42480070190001
16.3.11. Būve atrodas vai daļēji atrodas uz zemes vienības ar kadastra apzīmējumu:.....

Skaidrojumi:
Nav – Kadastra informācijas sistēmā dati nav reģistrēti; Nereģistrē – atbilstoši normatīvajiem aktiem dati netiek reģistrēti

42480070190

16.4. Telpu grupas kadastra apzīmējums:.....42480070190001004

16.4.1. Adrese:.....Nav

16.4.2. Nosaukums:.....Skolas palīgtelpas

16.4.3. Lietošanas veids:.....1263 - Izglītības iestāžu telpu grupa

16.4.4. Stāvs (stāvi), kurā atrodas telpu grupa:.....-1

16.4.5. Telpu skaits:.....24

16.4.6. Kopējā platība (m²):.....512.6

16.4.7. Kadastrālās uzmērīšanas datums:.....07.04.2009

16.4.8. Ekspluatācijā pieņemšanas gads(-i):.....Nav

16.4.9. Telpu grupa ietilpst dzīvokļa īpašumā ar kadastra numuru:.....Nav

16.4.10. Telpu grupa ietilpst būvē ar kadastra apzīmējumu:.....42480070190001

16.4.11. Būve atrodas vai daļēji atrodas uz zemes vienības ar kadastra apzīmējumu:.....
42480070190

17. Telpu grupas kopējās platības sadalījums pa telpu veidiem un telpu raksturojošie rādītāji

17.1. Telpu grupas kadastra apzīmējums:.....42480070190001001

Numurs	Nosaukums	Veids	Stāvs	Augstums (m)	Mazākais augstums (m)	Lielākais augstums (m)	Platība (m²)	Ekspluatācijā pieņemšanas gads(-i)
1	Priekštelpa	4 - Nedzīvojamā iekštelpa	1	3.5	Nav	Nav	12.6	Nav
2	Tualete	4 - Nedzīvojamā iekštelpa	1	3.5	Nav	Nav	8.8	Nav
3	Telpa	4 - Nedzīvojamā iekštelpa	1	3.5	Nav	Nav	12.8	Nav
4	Tualete	4 - Nedzīvojamā iekštelpa	1	3.5	Nav	Nav	1.5	Nav
5	Gaitenis	4 - Nedzīvojamā iekštelpa	1	3.5	Nav	Nav	2.3	Nav
6	Palīgtelpa	4 - Nedzīvojamā iekštelpa	1	3.5	Nav	Nav	1.6	Nav
7	Nodarbību telpa	4 - Nedzīvojamā iekštelpa	1	3.5	Nav	Nav	20.2	Nav
8	Nodarbību telpa	4 - Nedzīvojamā iekštelpa	1	3.5	Nav	Nav	15.4	Nav
9	Nodarbību telpa	4 - Nedzīvojamā iekštelpa	1	3.5	Nav	Nav	14.2	Nav
10	Gaitenis	4 - Nedzīvojamā iekštelpa	1	3.5	Nav	Nav	3.6	Nav
11	Gaitenis-ģērbtuve	4 - Nedzīvojamā iekštelpa	1	3.5	Nav	Nav	9.7	Nav
12	Kāpņu telpa	4 - Nedzīvojamā iekštelpa	1	3.5	Nav	Nav	22.4	Nav
13	Vējtveris	4 - Nedzīvojamā iekštelpa	1	3.5	Nav	Nav	4.8	Nav
14	Klase	4 - Nedzīvojamā iekštelpa	1	3.5	Nav	Nav	26.3	Nav
15	Gaitenis	4 - Nedzīvojamā iekštelpa	1	3.5	Nav	Nav	4.8	Nav
16	Mācību kabinets	4 - Nedzīvojamā iekštelpa	1	3.18	Nav	Nav	46.1	Nav
17	Telpa	4 - Nedzīvojamā iekštelpa	1	3.5	Nav	Nav	14.1	Nav
18	Klase	4 - Nedzīvojamā iekštelpa	1	3.5	Nav	Nav	64	Nav
19	Gaitenis	4 - Nedzīvojamā iekštelpa	1	3.5	Nav	Nav	37.1	Nav
20	Muzejs	4 - Nedzīvojamā iekštelpa	1	3.5	Nav	Nav	64	Nav
21	Muzeja palīgtelpa	4 - Nedzīvojamā iekštelpa	1	3.5	Nav	Nav	25.8	Nav
22	Gaitenis	4 - Nedzīvojamā iekštelpa	1	3.5	Nav	Nav	4.8	Nav
23	Telpa	4 - Nedzīvojamā iekštelpa	1	3.5	Nav	Nav	12.6	Nav
24	Mācību kabinets	4 - Nedzīvojamā iekštelpa	1	3.18	Nav	Nav	45.8	Nav
25	Priekštelpa	4 - Nedzīvojamā iekštelpa	1	3.5	Nav	Nav	11.9	Nav
26	Tualete	4 - Nedzīvojamā iekštelpa	1	3.5	Nav	Nav	9.5	Nav
27	Vējtveris	4 - Nedzīvojamā iekštelpa	1	3.5	Nav	Nav	4.8	Nav
28	Kāpņu telpa	4 - Nedzīvojamā iekštelpa	1	3.5	Nav	Nav	22.5	Nav
29	Gaitenis-ģērbtuve	4 - Nedzīvojamā iekštelpa	1	3.5	Nav	Nav	10.2	Nav
30	Gaitenis	4 - Nedzīvojamā iekštelpa	1	3.5	Nav	Nav	3.6	Nav
31	Nodarbību telpa	4 - Nedzīvojamā iekštelpa	1	3.5	Nav	Nav	14.3	Nav
32	Nodarbību telpa	4 - Nedzīvojamā iekštelpa	1	3.5	Nav	Nav	15.4	Nav
33	Nodarbību telpa	4 - Nedzīvojamā iekštelpa	1	3.5	Nav	Nav	20.6	Nav
34	Telpa	4 - Nedzīvojamā iekštelpa	1	3.5	Nav	Nav	12.1	Nav
35	Palīgtelpa	4 - Nedzīvojamā iekštelpa	1	3.5	Nav	Nav	1.6	Nav
36	Gaitenis	4 - Nedzīvojamā iekštelpa	1	3.5	Nav	Nav	2.3	Nav
37	Tualete	4 - Nedzīvojamā iekštelpa	1	3.5	Nav	Nav	1.5	Nav

17.2. Telpu grupas kadastra apzīmējums:.....42480070190001002

Numurs	Nosaukums	Veids	Stāvs	Augstums (m)	Mazākais augstums (m)	Lielākais augstums (m)	Platība (m²)	Ekspluatācijā pieņemšanas gads(-i)
1	Klase	4 - Nedzīvojamā iekštelpa	2	3.5	Nav	Nav	47.8	Nav
2	Klase	4 - Nedzīvojamā iekštelpa	2	3.5	Nav	Nav	50.6	Nav
3	Kāpņu telpa	4 - Nedzīvojamā iekštelpa	2	3.5	Nav	Nav	27.8	Nav
4	Gaitenis	4 - Nedzīvojamā iekštelpa	2	3.5	Nav	Nav	4.8	Nav
5	Kabinets	4 - Nedzīvojamā iekštelpa	2	3.5	Nav	Nav	18.2	Nav

Skaidrojumi:

Nav – Kadastra informācijas sistēmā dati nav reģistrēti; Nereģistrē – atbilstoši normatīvajiem aktiem dati netiek reģistrēti

Numurs	Nosaukums	Veids	Stāvs	Augstums (m)	Mazākais augstums (m)	Lielākais augstums (m)	Platība (m²)	Ekspluatācijā pieņemšanas gads(-i)
6	Kabinets	4 - Nedzīvojamā iekštelpa	2	3.5	Nav	Nav	18.6	Nav
7	Kabinets	4 - Nedzīvojamā iekštelpa	2	3.5	Nav	Nav	27.4	Nav
8	Kabinets	4 - Nedzīvojamā iekštelpa	2	3.5	Nav	Nav	8.5	Nav
9	Tualete	4 - Nedzīvojamā iekštelpa	2	3.5	Nav	Nav	4.7	Nav
10	Gaitenis	4 - Nedzīvojamā iekštelpa	2	3.5	Nav	Nav	7.1	Nav
11	Skatuves telpa	4 - Nedzīvojamā iekštelpa	2	2.9	Nav	Nav	38.2	Nav
12	Zāle	4 - Nedzīvojamā iekštelpa	2	4.5	Nav	Nav	157	Nav
13	Gaitenis	4 - Nedzīvojamā iekštelpa	2	3.5	Nav	Nav	7	Nav
14	Mācību kabinets	4 - Nedzīvojamā iekštelpa	2	3.5	Nav	Nav	47.1	Nav
15	Mācību kabinets	4 - Nedzīvojamā iekštelpa	2	3.5	Nav	Nav	37.4	Nav
16	Klase	4 - Nedzīvojamā iekštelpa	2	3.5	Nav	Nav	50.6	Nav
17	Klase	4 - Nedzīvojamā iekštelpa	2	3.5	Nav	Nav	48	Nav
18	Kāpņu telpa	4 - Nedzīvojamā iekštelpa	2	3.5	Nav	Nav	28.3	Nav

17.3. Telpu grupas kadastra apzīmējums:.....42480070190001003

Numurs	Nosaukums	Veids	Stāvs	Augstums (m)	Mazākais augstums (m)	Lielākais augstums (m)	Platība (m²)	Ekspluatācijā pieņemšanas gads(-i)
1	Noliktava	4 - Nedzīvojamā iekštelpa	3	2.5	Nav	Nav	22.5	Nav
2	Kāpņu telpa	4 - Nedzīvojamā iekštelpa	3	2.5	Nav	Nav	11.2	Nav
3	Gaitenis	4 - Nedzīvojamā iekštelpa	3	2.5	Nav	Nav	8	Nav
4	Telpa	4 - Nedzīvojamā iekštelpa	3	2.5	Nav	Nav	71.6	Nav
5	Gaitenis	4 - Nedzīvojamā iekštelpa	3	2.5	Nav	Nav	7.8	Nav
6	Kāpņu telpa	4 - Nedzīvojamā iekštelpa	3	2.5	Nav	Nav	11.4	Nav
7	Tehniskā telpa	4 - Nedzīvojamā iekštelpa	3	2.5	Nav	Nav	22.5	Nav

17.4. Telpu grupas kadastra apzīmējums:.....42480070190001004

Numurs	Nosaukums	Veids	Stāvs	Augstums (m)	Mazākais augstums (m)	Lielākais augstums (m)	Platība (m²)	Ekspluatācijā pieņemšanas gads(-i)
1	Gaitenis	4 - Nedzīvojamā iekštelpa	-1	2.7	Nav	Nav	3.8	Nav
2	Pagrabs	4 - Nedzīvojamā iekštelpa	-1	2.7	Nav	Nav	15.7	Nav
3	Pagrabs	4 - Nedzīvojamā iekštelpa	-1	2.7	Nav	Nav	12.2	Nav
4	Telpa	4 - Nedzīvojamā iekštelpa	-1	2.68	Nav	Nav	23.2	Nav
5	Priekštelpa	4 - Nedzīvojamā iekštelpa	-1	2.68	Nav	Nav	21.2	Nav
6	Tualete	4 - Nedzīvojamā iekštelpa	-1	2.68	Nav	Nav	1.6	Nav
7	Dušas telpa	4 - Nedzīvojamā iekštelpa	-1	2.68	Nav	Nav	1.6	Nav
8	Palīgtelpa	4 - Nedzīvojamā iekštelpa	-1	2.68	Nav	Nav	4.4	Nav
9	Telpa	4 - Nedzīvojamā iekštelpa	-1	2.68	Nav	Nav	51.8	Nav
10	Noliktava	4 - Nedzīvojamā iekštelpa	-1	2.68	Nav	Nav	13.6	Nav
11	Ēdamzāle	4 - Nedzīvojamā iekštelpa	-1	2.52	Nav	Nav	140	Nav
12	Virtuve	4 - Nedzīvojamā iekštelpa	-1	2.68	Nav	Nav	25.9	Nav
13	Trauku mazgātuve	4 - Nedzīvojamā iekštelpa	-1	2.68	Nav	Nav	11.6	Nav
14	Gērbtuve	4 - Nedzīvojamā iekštelpa	-1	2.68	Nav	Nav	24.7	Nav
15	Telpa	4 - Nedzīvojamā iekštelpa	-1	2.68	Nav	Nav	4.5	Nav
16	Telpa	4 - Nedzīvojamā iekštelpa	-1	2.68	Nav	Nav	11	Nav
17	Telpa	4 - Nedzīvojamā iekštelpa	-1	2.68	Nav	Nav	11.9	Nav
18	Telpa	4 - Nedzīvojamā iekštelpa	-1	2.68	Nav	Nav	24.1	Nav
19	Telpa	4 - Nedzīvojamā iekštelpa	-1	2.68	Nav	Nav	12.4	Nav
20	Telpa	4 - Nedzīvojamā iekštelpa	-1	2.68	Nav	Nav	14.1	Nav
21	Gaitenis	4 - Nedzīvojamā iekštelpa	-1	2.68	Nav	Nav	30.3	Nav
22	Tehniskā telpa	4 - Nedzīvojamā iekštelpa	-1	2.68	Nav	Nav	9.9	Nav
23	Tehniskā telpa	4 - Nedzīvojamā iekštelpa	-1	4.42	Nav	Nav	29.1	Nav
24	Tehniskā telpa	4 - Nedzīvojamā iekštelpa	-1	4.42	Nav	Nav	14	Nav

18. Labiekārtojumi

18.1. Būves kadastra apzīmējums.....42480070190001

Reģistrētie labiekārtojumi	Noteikšanas veids (ja ir)	Apjoms (ja ir)
Apkure. Centralizētā		
Aukstā ūdens apgāde. Centralizētā		
Citi, iepriekš neklasificēti, labiekārtojumi. Pods / pisuārs / bidē		
Citi, iepriekš neklasificēti, labiekārtojumi. Vanna / duša		
Elektroapgāde. Centralizētā		
Kanalizācija. Centralizētā		
Karstā ūdens apgāde. Centralizētā		
Kurināmais. Cietais		

18.1.1. Labiekārtojumu datums: .....Nav

Skaidrojumi:
Nav – Kadastra informācijas sistēmā dati nav reģistrēti; Nereģistrē – atbilstoši normatīvajiem aktiem dati netiek reģistrēti

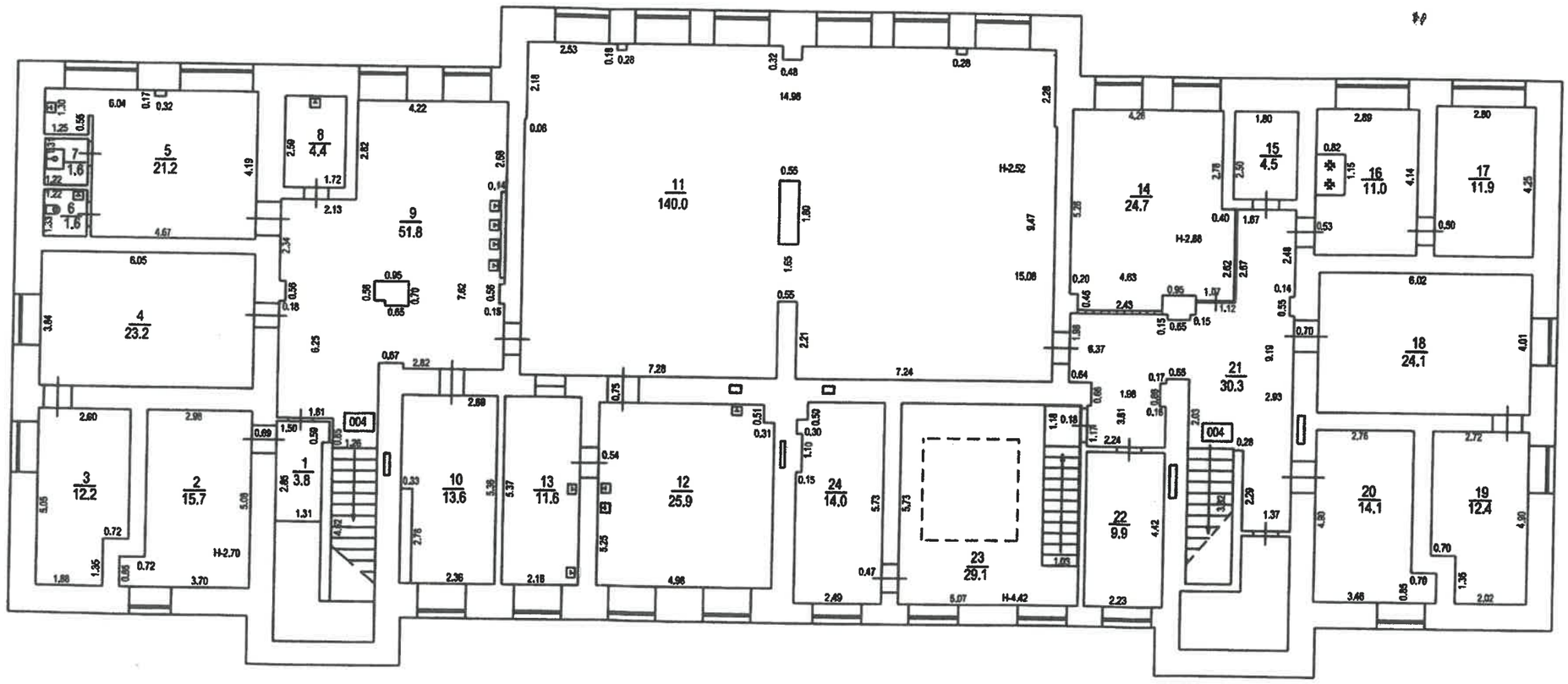

STĀVA PLĀNS			
Būves kadastra apzīmējums	Stāva numurs	Stāva augstums	Mērogs
4248 007 0190 001	P	vid.2.68;4.42	1:200
Uzmērīja		Māra Repša	07.04.2009.

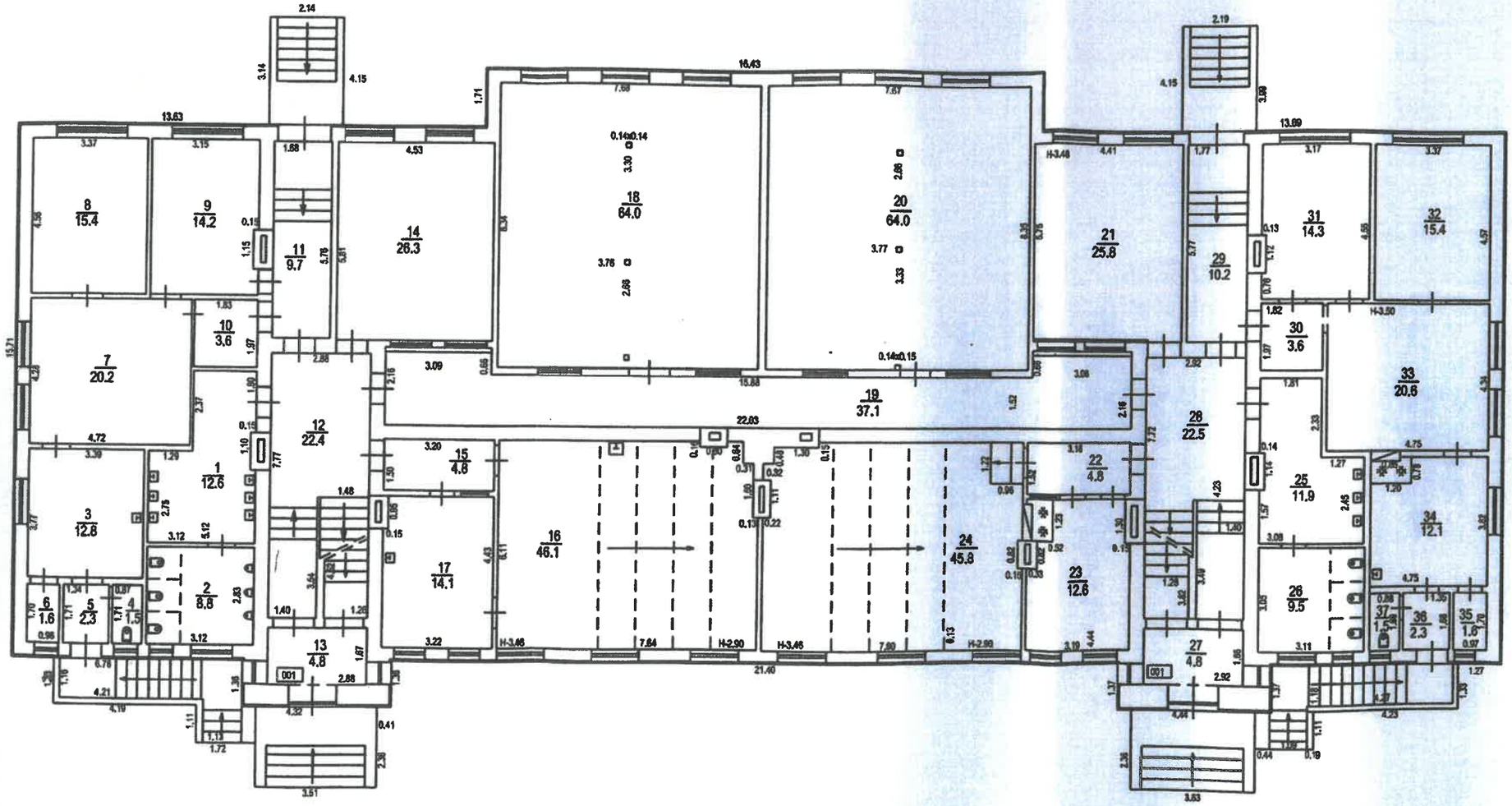

STĀVA PLĀNS			
Būves kadastra apzīmējums	Stāva numurs	Stāva augstums	Mērogs
4248 007 0190 001	1	3.50	1:200
Uzmērīja		Māra Repša	07.04.2009.

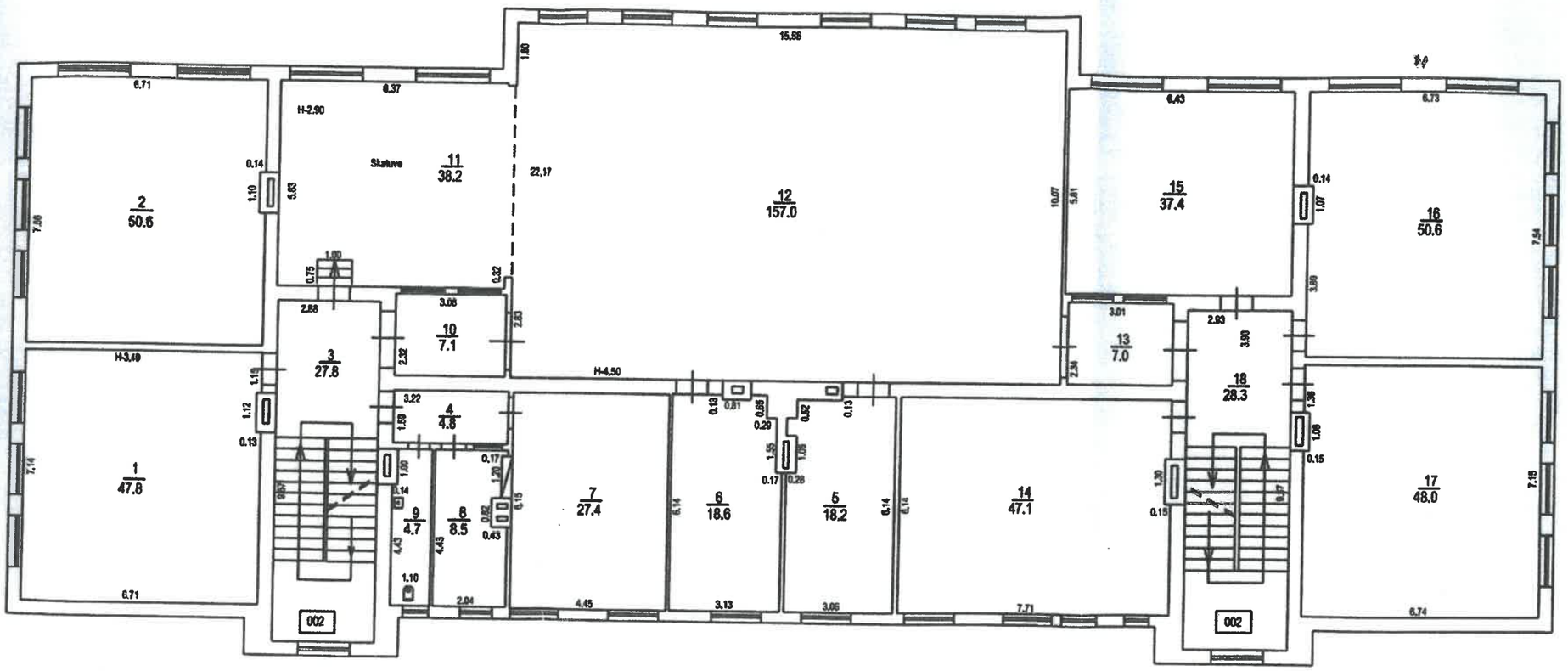

STĀVA PLĀNS			
Būves kadastra apzīmējums	Stāva numurs	Stāva augstums	Mērogs
4248 007 0190 001	2	3.50,4.50	1:200
Uzmērīja		Māra Repša	07.04.2009.

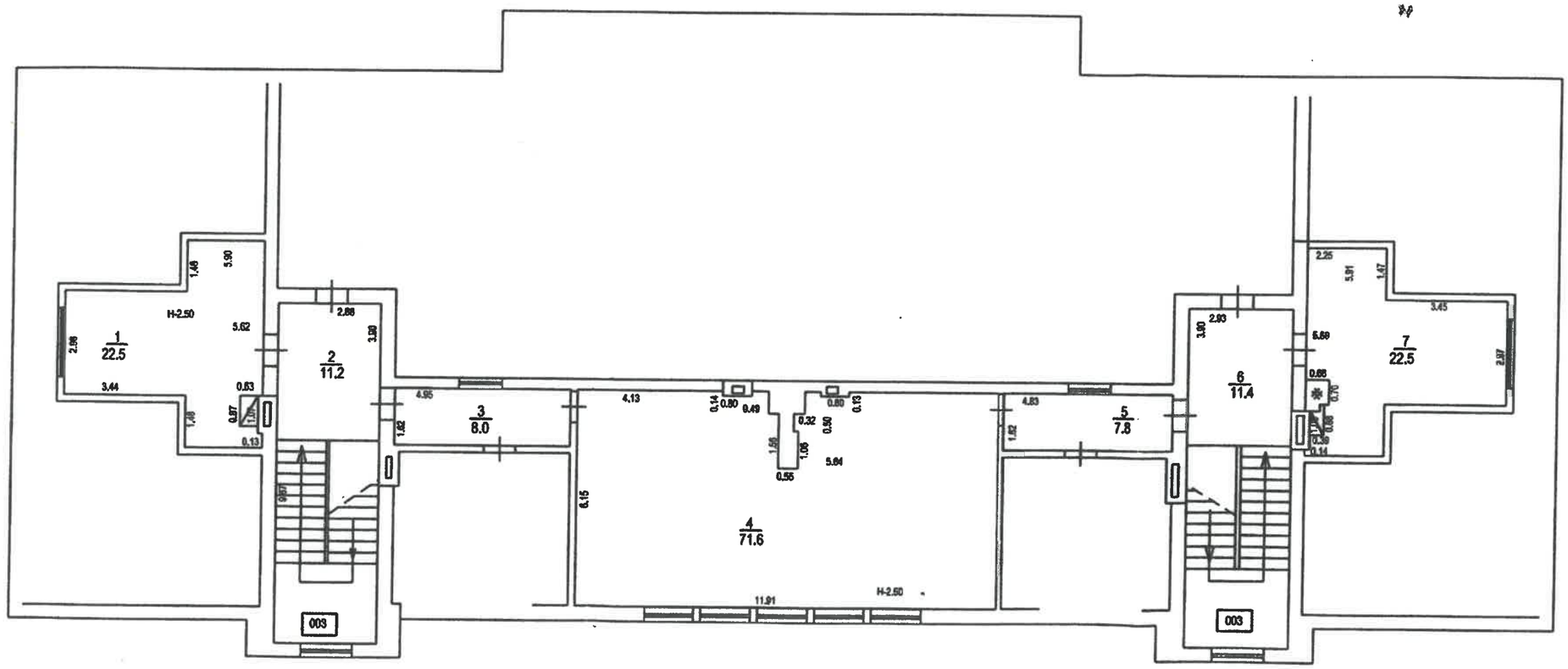

STĀVA PLĀNS			
Būves kadastra apzīmējums	Stāva numurs	Stāva augstums	Mērogs
4248 007 0190 001	3	2.50	1:200
Uzmērīja		Māra Repša	07.04.2009.