



**SIA "TAXATIO"**

Reģ. Nr. 44103029405

Uzvaras bulvāris 30, Cēsis, Cēsu nov., LV-4101

Tālr./fakss 64123183, e-pasts: taxatio@apollo.lv

AS "Swedbank", SWIFT: HABALV22, konts: LV91 HABA 0551 0341 5595 9

### Cirsmu vērtības aprēķini izsoles sākuma cenai 04.03.2026.

		Kailcirtes; Izlases cirte; Sanitārā vienlaidus cirte		
<b>S-ba "Krasti"</b>				1,38 ha
<b>k.n. 9490-003-0111</b>				
	m3	Cena/m3	eiro	
Bērzs	48,42	40	1936,80	
Egle	6,98	30	209,40	
Apse	86,21	25	2155,25	
Melnalksnis	10,37	25	259,25	
Baltalksnis	23,92	15	358,80	
Kļava	29,67	15	445,05	
Blīgzna	0,93	15	13,95	
<b>Kopā:</b>	<b>206,50</b>		<b>5378,50</b>	<b>eiro</b>

Aprēķinā iekļauti 1;3;4;6;7.nogabali 1,38 ha platībā.

Meža taksators,

Raitis Kotāns 04.03.2026. 19:37:32 EET

Sertifikāts: B-10 meža inventarizācijas darbu veikšanai

Sertifikāts: 586M augošas koksnes krājas un kvalitātes vērtētājs

ŠIS DOKUMENTS IR PARAKSTĪTS AR DROŠU ELEKTRONISKO PARAKSTU UN SATUR LAIKA ZĪMOGU

## CIRSMAS NOVĒRTĒJUMS

94900030111	Krasti		
Smiltenes novads	Variņu pagasts		
Virsmezniecība	Vidzemes	Mežniecība	Smiltenes
Bijusī mežniecība		Kvartāls	1
Nogabali	01, 06		

Platība, ha	0,46		
t.sk. ceļi, grāvji un.tml.	0	Cirtes veids	izlases
Pievešanas ceļi ha	0	Izstrādes laiks	
Attālums, m	0	Līg.veids	
Dastoja		Lielumu tabula	

Sugas	Koku skaits	Apjomi, m3								Vidējais koks m3
		Stumbru krāja	Lietkoksne				Malka	Atlikumi	Pārdod. apjoms	
			Kopā	Resnā	Vidējā	Tievā				
Kopā	72	39,04	29,96	20,47	7,76	1,73	3,55	5,53	33,51	0,54
Bērzs	32	17,40	14,53	9,64	3,45	1,44	0,29	2,58	14,82	0,54
Apse	7	12,21	10,45	9,43	0,73	0,29	0,08	1,68	10,53	1,74
MAIksnis	24	7,15	3,98	1,39	2,59	0,00	2,08	1,09	6,06	0,30
BAIksnis	5	1,76	0,99	0,00	0,99	0,00	0,62	0,15	1,61	0,35
Kļava	4	0,51	0,00	0,00	0,00	0,00	0,48	0,03	0,48	0,13

*Raitis Kotāns* 04.03.2026. 11:13:33 EET  
03.03.2026

Vidzemes virsmežniecība  
 Smiltenes mežniecība  
 Smiltenes novads  
 Variņu pag. pagasts

Zemes vienības kadastra Nr. 94900030111  
 Saimniecība Krasti

IESTIGOTA: Izlases cirte Kvartāls: 1 Nogabals: 1 Platība: **0,14** ha  
 Īpašnieks: *Smiltenes novada pašvaldība*

**Cirsmas skice**

Mērogs 1:5000

**Koordinātes LKS-92**

Virsojne	x koord.	y koord
1	630908,17	355933,45
2	630936,27	355987,02
3	630956,46	355954,73
4	630948,12	355950,97
5	630933,05	355936,63
6	630922,12	355914,92
7	630908,17	355933,45
8		
9		
10		
11		
12		
13		
14		
15		
16		
17		
18		
19		
20		
21		
22		
23		
24		
25		
26		
27		
28		
29		
30		
31		
32		
33		
34		
35		
36		
37		
38		
39		
40		
41		
42		

Z



Piesaistes punkta apraksts :

1. koordināte (atz. ar sarkanu) X(630908,17) Y(355933,45)

Apliecinu, ka cirsmas robeža apvidū ir zināma un zemes vienības robežzīmes un robežstīgas apvidū ir ierīkotas un uzturētas atbilstoši normatīvajiem aktiem par zemes kadastrālo uzmērīšanu.

Zemes īpašnieks vai tiesiskais valdītājs :

Smiltenes novada pašvaldība

(vārds, uzvārds, paraksts)

Datums: 11.09.2025

Uzmērīja: Mārtiņš Laizāns

(vārds, uzvārds, paraksts)

Datums: 11.09.2025

## CIRSMAS NOVĒRTĒJUMS

94900030111	Krasti		
Smiltenes novads	Variņu pagasts		
Virsmežniecība	Vidzemes	Mežniecība	Smiltenes
Bijusī mežniecība		Kvartāls	1
Nogabali	03		

Platība, ha	0,22		
t.sk. ceļi, grāvji un.tml.	0	Cirtes veids	kailcirte
Pievešanas ceļi ha	0	Izstrādes laiks	
Attālums, m	0	Līg.veids	
Dastoja		Lielumu tabula	

Sugas	Koku skaits	Apjomi, m3								Vidējais koks m3
		Stumbru krāja	Lietkoksne				Malka	Atlikumi	Pārdod. apjoms	
			Kopā	Resnā	Vidējā	Tievā				
Kopā	115	71,24	54,62	37,47	15,06	2,09	6,89	9,72	61,52	0,62
Egle	1	0,08	0,05	0,00	0,03	0,02	0,02	0,01	0,07	0,08
Bērzs	33	27,78	23,39	18,98	3,25	1,16	0,28	4,11	23,67	0,84
Apse	22	25,33	21,61	17,85	2,86	0,90	0,26	3,46	21,87	1,15
MAIksnis	1	0,86	0,66	0,53	0,13	0,00	0,03	0,17	0,69	0,86
BAIksnis	2	0,25	0,00	0,00	0,00	0,00	0,23	0,02	0,23	0,12
Kļava	52	15,89	8,42	0,00	8,42	0,00	5,62	1,84	14,05	0,31
Bļīgzna	4	1,05	0,48	0,11	0,37	0,00	0,45	0,12	0,93	0,26

*RAĪSIS KOTĀNS 04.03.2026. 11:13:54EET*

03.03.2026

Vidzemes virsmežniecība  
 Smiltenes mežniecība  
 Smiltenes novads  
 Variņu pag. pagasts

Zemes vienības kadastra Nr. 94900030111  
 Saimniecība Krasti


ĪESTIGOTA: Kaileirte Kvartāls: 1 Nogabals: 3 Platība: 0,22 ha  
 Īpašnieks: Smiltenes novada pašvaldība

Cirsmas skice

Mērogs 1:5000

Koordinātes LKS-92

Virsojne	x koord.	y koord
1	630791,67	355896,16
2	630816,41	355856,61
3	630756,37	355806,10
4	630777,37	355881,45
5	630791,67	355896,16
6		
7		
8		
9		
10		
11		
12		
13		
14		
15		
16		
17		
18		
19		
20		
21		
22		
23		
24		
25		
26		
27		
28		
29		
30		
31		
32		
33		
34		
35		
36		
37		
38		
39		
40		
41		
42		



Piesaistes punkta apraksts :

1. koordināte (atz. ar sarkanu) X(630791,67) Y(355896,16)

Apliecinu, ka cirsmas robeža apvidū ir zināma un zemes vienības robežzīmes un robežstīgas apvidū ir ierīkotas un uzturētas atbilstoši normatīvajiem aktiem par zemes kadastrālo uzmērīšanu.

Zemes īpašnieks vai tiesiskais valdītājs :

Smiltenes novada pašvaldība

(vārds, uzvārds, paraksts)

Datums: 11.09.2025

Uzmērīja: Mārtiņš Laizāns

(vārds, uzvārds, paraksts)

Datums: 11.09.2025

## CIRSMAS NOVĒRTĒJUMS

94900030111	Krasti		
Smiltenes novads	Variņu pagasts		
Virsmezniecība	Vidzemes	Mežniecība	Smiltenes
Bijusī mežniecība		Kvartāls	1
Nogabali	04		

Platība, ha	0,36		
t.sk. ceļi, grāvji un.tml.	0	Cirtes veids	sanitārā vienlaidus
Pievešanas ceļi ha	0	Izstrādes laiks	
Attālums, m	0	Līg.veids	
Dastoja		Lielumu tabula	

Sugas	Koku skaits	Apjomi, m3								Vidējais koks m3
		Stumbru krāja	Lietkoksne				Malka	Atlikumi	Pārdod. apjoms	
			Kopā	Resnā	Vidējā	Tievā				
Kopā	96	85,67	69,68	57,97	9,06	2,65	4,35	11,65	74,03	0,89
Egle	6	7,89	6,88	6,34	0,38	0,16	0,03	0,98	6,91	1,32
Bērzs	21	8,64	7,15	4,24	1,83	1,08	0,20	1,28	7,35	0,41
Apse	34	59,25	50,75	45,18	4,17	1,40	0,36	8,13	51,11	1,74
MAIksnis	7	4,43	3,13	2,21	0,93	0,00	0,49	0,80	3,62	0,63
BAIksnis	9	2,13	1,02	0,00	1,02	0,00	0,93	0,17	1,96	0,24
Kļava	19	3,34	0,74	0,00	0,74	0,00	2,33	0,27	3,07	0,18

*Raitis Kotāns 04.03.2026. 11:14:15 EET*  
**03.03.2026**

Vidzemes virsmežniecība  
Smiltenes mežniecība  
Smiltenes novads  
Variņu pag. pagasts

Zemes vienības kadastra Nr. 94900030111  
 Saimniecība Krasti

IESTIGOTA: Sanitārā vienlaidus Kvartāls: 1 Nogabals: 4 Platība: 0,37 ha  
 Īpašnieks: *Smiltenes novada pašvaldība*


**Cirsmas skice**

Mērogs 1:5000

**Koordinātes LKS-92**

Virsozne	x koord.	y koord
1	630895,45	355932,88
2	630921,67	355882,53
3	630903,05	355867,56
4	630879,28	355875,85
5	630816,85	355825,18
6	630809,65	355836,18
7	630843,80	355886,47
8	630878,27	355900,59
9	630895,45	355932,88
10		
11		
12		
13		
14		
15		
16		
17		
18		
19		
20		
21		
22		
23		
24		
25		
26		
27		
28		
29		
30		
31		
32		
33		
34		
35		
36		
37		
38		
39		
40		
41		
42		

Z



Piesaistes punkta apraksts :

1. koordināte (atz. ar sarkanu) X(630895,45) Y(355932,88)

Apliecinu, ka cirsmas robeža apvidū ir zināma un zemes vienības robežzīmes un robežstigas apvidū ir ierīkotas un uzturētas atbilstoši normatīvajiem aktiem par zemes kadastrālo uzmērīšanu.

Zemes īpašnieks vai tiesiskais valdītājs :

Smiltenes novada pašvaldība

(vārds, uzvārds, paraksts)

**Datums:** 11.09.2025

Uzmērija: Mārtiņš Laizāns

(vārds, uzvārds, paraksts)

**Datums:** 11.09.2025

## CIRSMAS NOVĒRTĒJUMS

94900030111	Krasti		
Smiltenes novads	Variņu pagasts		
Virsmēžniecība	Vidzemes	Mežniecība	Smiltenes
Bijusī mežniecība		Kvartāls	1
Nogabali	07		

Platība, ha	0,33		
t.sk. ceļi, grāvji un.tml.	0	Cirtes veids	kailcirte
Pievešanas ceļi ha	0	Izstrādes laiks	
Attālums, m	0	Līg.veids	
Dastoja		Lielumu tabula	

Sugas	Koku skaits	Apjomi, m3							Pārdod. apjoms	Vidējais koks m3
		Stumbru krāja	Lietkoksne				Malka	Atlikumi		
			Kopā	Resnā	Vidējā	Tievā				
Kopā	130	41,74	24,37	4,27	19,90	0,20	13,10	4,28	37,47	0,32
Bērzs	2	3,03	2,56	2,27	0,21	0,07	0,02	0,45	2,58	1,51
Apse	4	3,13	2,67	2,00	0,53	0,14	0,03	0,43	2,70	0,78
BAIksnis	56	22,15	14,10	0,00	14,10	0,00	6,02	2,03	20,12	0,40
Kļava	68	13,44	5,05	0,00	5,05	0,00	7,02	1,38	12,07	0,20

*Raitis Kotāns 04.03.2026. 11:14:41 EET*  
**03.03.2026**

Vidzemes virsmežniecība  
Smiltenes mežniecība  
Smiltenes novads  
Variņu pag. pagasts

Zemes vienības kadastra Nr. 94900030111  
Saimniecība Krasti

ĪESTIGOTA: Kaileirte Kvartāls: 1 Nogabals: 7 Platība: 0,33 ha  
Īpašnieks: Smiltenes novada pašvaldība


### Cirsmas skice

Mērogs 1:5000

#### Koordinātes LKS-92

Virsozne	x koord.	y koord
1	630744,20	355758,13
2	630748,49	355773,73
3	630786,81	355766,46
4	630805,62	355746,41
5	630824,15	355750,93
6	630824,63	355733,62
7	630776,61	355707,27
8	630753,66	355711,94
9	630753,46	355720,95
10	630750,22	355741,61
11	630744,20	355758,13
12		
13		
14		
15		
16		
17		
18		
19		
20		
21		
22		
23		
24		
25		
26		
27		
28		
29		
30		
31		
32		
33		
34		
35		
36		
37		
38		
39		
40		
41		
42		

Z



Piesaistes punkta apraksts :

1. koordināte (atz. ar sarkanu) X(630744,2) Y(355758,13)

Apliecinu, ka cirsmas robeža apvidū ir zināma un zemes vienības robežzīmes un robežstīgas apvidū ir ierīkotas un uzturētas atbilstoši normatīvajiem aktiem par zemes kadastrālo uzmērīšanu.

Zemes īpašnieks vai tiesiskais valdītājs :

Smiltenes novada pašvaldība

(vārds, uzvārds, paraksts)

Datums: 11.09.2025

Uzmērīja: Mārtiņš Laizāns

(vārds, uzvārds, paraksts)

Datums: 11.09.2025